

Plan de Prévention des Risques  
naturels prévisibles Submersion Marine (PPR-SM)






Communes de Guissény à Plouescat


2 - Cartographie des zones du règlement  
Carte 6/8

Commune de Goulven  
et Trélez (Est)

PPR prescrit le 19 septembre 2000  
Elaboration approuvée  
par arrêté préfectoral  
n° 2007 - 0188  
du 23 février 2007  
signé :  
LE PREFET,  
Gonthier FRIEDERICI  
février 2007  
ILLUSTRATION PHOTOGRAPHIQUE  
CMI, Inc. Carte 5000, 2000

ZONES REGLEMENTAIRES

 Zone rouge	 Limites communales
 Zone bleue	 Cours d'eau
 Zone verte	Niveau de référence : 5.00 m

 Echelle : 1 / 5.000

