



maître d'ouvrage



RÉPUBLIQUE FRANÇAISE

Préfecture du Finistère



Ministère de l'Écologie, de l'Énergie, du Développement durable et de l'Aménagement du territoire


Direction Départementale de l'Équipement du Finistère

Plan de Prévention des Risques naturels prévisibles Inondation (PPRI)
 Bassin de l'Odé
 Communes de Quimper, Ergué-Gabéric et Guengat

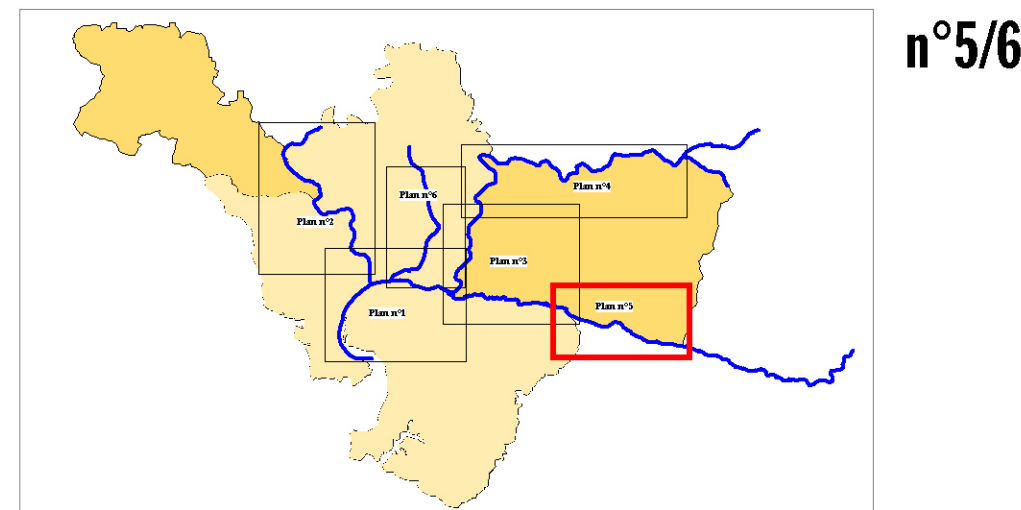
2 - Cartographie des zones du règlement

Élaboration approuvée par arrêté préfectoral n° 2007-1457 du 29 octobre 2007








Élaboration approuvée par arrêté préfectoral n° 2008-1282 du 10 JUIL 2008
 LE PRÉFET,



Gonthier FRIEDERICI



ZONES RÉGLEMENTAIRES

-  **ZR** Zone rouge
-  **ZRp** Zone rouge de projet
-  **ZO** Zone orange
-  **ZOp** Zone orange de projet
-  **ZB** Zone bleue
-  **ZV** Zone verte (Froot)
-  Zone blanche

4,62 Cote de référence (m NGF IGN69)

----- Limite de commune

0 100 200 m

Echelle : 1 / 5.000

PPR prescrit le 26/12/1995
 Approuvé par arrêté préfectoral du 10/10/1997
 Arrêté préfectoral des mesures par anticipation en date du 04/04/2002
 Révision prescrite le 29/06/2001
 Révision approuvée le 17/12/2004

juillet 2008

U'viceses natPPRI/PPRI Approuvés
 PPRI_Quimper_MVPPRI Révision