

BRIEC DE L'ODET


BRIEC DE L'ODET

LANDUDAL

ELLIANT


ERGUÉ-GABÉRIC

maître d'ouvrage



Liberté • Égalité • Fraternité
RÉPUBLIQUE FRANÇAISE
Préfecture du Finistère

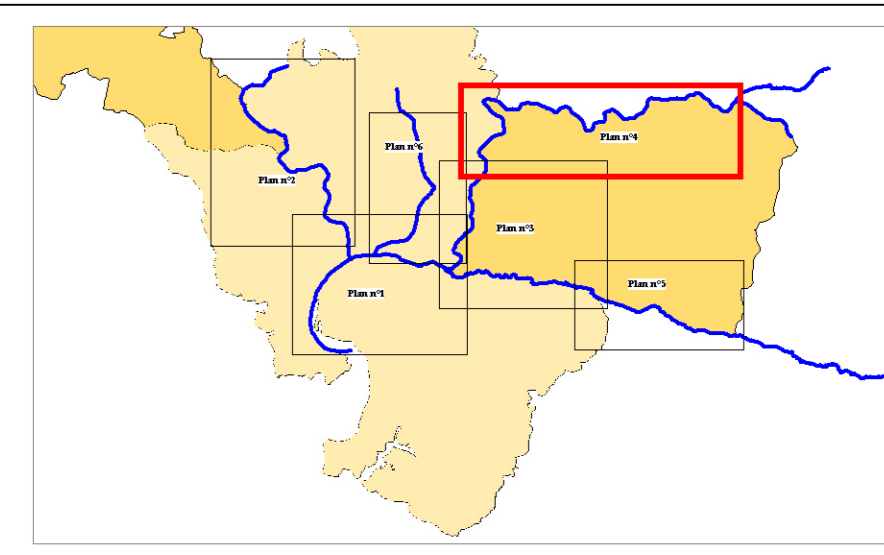
service instructeur



Direction Départementale de l'Équipement de Finistère

Plan de Prévention des Risques naturels prévisibles Inondation (PPRI)
Bassin de l'Odet
Communes de Quimper, Ergué-Gabéric et Guengat

2 - Cartographie des zones du règlement



n°4/6

juillet 2008

Élaboré, approuvé, révisé, VPR, Base, 2019/08/08

4,62

Cote de référence (m NGF IGN59)

----- Limite de commune

0 100 200 m

Echelle : 1 / 5.000

ZONES RÉGLEMENTAIRES
 ZR Zone rouge
 ZRp Zone rouge de projet
 ZO Zone orange
 ZOp Zone orange de projet
 ZB Zone bleue
 ZV Zone verte (Froot)
 Zone blanche

PPRI prescrit le 26/12/1995
Approuvé par arrêté préfectoral du 10/10/2007
Arrêté préfectoral des mesures par anticipation en date du 04/04/2008
Révision prescrite le 29/06/2004
Révision prescrite par arrêté préfectoral n° 2007-1457 du 29 octobre 2007

Élaboration approuvée par arrêté préfectoral n° 2008-1282 du 10 JUIL 2008
LE PRÉFET
Gonthier FRIEDERICI