

Mars  
2013

# Synthèse de la réglementation

de la pêche maritime de loisir embarquée,  
à pied, à la nage ou en plongée sur le littoral du Finistère  
(de l'estuaire du Douaron au Nord à l'estuaire de la Laïta au Sud)



Direction Départementale des Territoires et de la Mer  
Finistère

[www.finistere.gouv.fr](http://www.finistere.gouv.fr)



# Rappel des consignes aux amateurs de pêche à pied

Les grandes marées sont propices à la pêche à pied de loisir sur le rivage.

A cette occasion, le préfet du Finistère appelle les pêcheurs à pied et promeneurs à la plus grande vigilance et renouvelle les conseils de précaution :

- ▶ **Respectez impérativement les horaires de marée\***
- ▶ **Anticipez la remontée de la mer pendant la pêche**
- ▶ **Renseignez-vous sur les prévisions météorologiques**
- ▶ **Allez dans des endroits que vous connaissez ou renseignez-vous auprès de la mairie et des offices du tourisme**
- ▶ **Prévenez votre entourage avant de partir et ne partez pas seul**
- ▶ **Munissez-vous d'un moyen de communication et de signalisation**
- ▶ **Renseignez-vous auprès de la Direction Départementale de la Protection des Populations (02 98 64 36 36) pour les interdictions sanitaires ponctuelles**

La pêche à pied peut être exercée librement en respectant les mesures de protection de l'environnement marin. La pêche est toujours interdite de nuit, entre le coucher et le lever du soleil. Il existe pour certaines espèces des quotas de capture et des tailles minimales qui doivent être respectés.

- ▶ **Les prélèvements sont limités à la consommation familiale**

Les coquillages doivent être pêchés vivants et consommés le jour même, en privilégiant la cuisson (notamment en zones classées B).

Les services locaux des affaires maritimes (direction départementale des territoires et de la mer) peuvent être contactés pour obtenir toute précision ou complément d'information.

## IMPORTANT

\* Les horaires de basse mer et pleine mer peuvent varier de près de deux heures entre le nord et le sud du Finistère.

**Renseignez-vous** avec précision sur les horaires de marée de votre lieu de pêche.

<http://www.horaire-maree.fr>

La pêche de loisir, à partir d'une embarcation ou à pied, sur le domaine public maritime (DPM) n'est soumise à aucune formalité administrative préalable, sauf pour la pose de filets fixes. Cependant, des restrictions sont en vigueur pour des motifs de salubrité, de sécurité du public et de protection des ressources marines. **(décret n°90-618 du 11 juillet 1990)**

## Il est STRICTEMENT INTERDIT de

- **vendre** le produit de la pêche de loisir (*consommation uniquement par le pêcheur et sa famille*),
- **ramasser** et **vendre** les végétaux marins,
- **pêcher** dans les ports,
- **pêcher** la nuit (sauf à la ligne, surfcasting),
- **pêcher** dans les zones conchilicoles (*les parcs sont des espaces découvrants ou non du DPM concédés par l'État aux ostréiculteurs en contrepartie d'une redevance annuelle. Ils sont autorisés à y semer et cultiver des coquillages en surface ou dans le sable*),
- **détenir** et **utiliser** des viviers flottants,
- **poser** des palangres à pied sur l'estran du 1<sup>er</sup> juin au 30 septembre,
- **pêcher** dans les zones classées sanitaires « **C** » et « **D** » selon l'arrêté préfectoral (**Arrêté n°2012-361-003 du 26 décembre 2012**)

## Engins de pêche autorisés à bord d'une embarcation

- lignes gréées pour l'ensemble d'un maximum de 12 hameçons,
- 2 palangres munies chacune de 30 hameçons au maximum,
- 2 casiers à crustacés ou à crevettes (*l'usage du casier à parloir est interdit, le casier à crabe est interdit en rade de Brest du 15 octobre au 15 mars*),
- 1 foëne,
- 1 épuisette ou « **salabre** » (*diamètre 60 cm maximum*),
- 1 filet maillant calé ou 1 filet trémail de 50 mètres, dont la pose est interdite dans les eaux salées des estuaires et des embouchures des rivières,
- 1 carrelet par navire,
- 3 balances par personne embarquée.

## Pêche aux filets fixes

Uniquement sur autorisation délivrée par la Délégation à la mer et au littoral dans la limite de 305 filets pour l'ensemble du Finistère sauf le littoral sud du département compris entre la commune de Fouesnant incluse et l'embouchure de la Laïta où la pose est interdite.

Les demandes d'autorisation doivent être déposées entre le 1<sup>er</sup> octobre et le 1<sup>er</sup> novembre de chaque année auprès du Service local de la Délégation à la mer et au littoral du lieu de pose (*voir coordonnées en dernière page*).

## Pêche sous-marine

La signalisation des plongeurs sous-marins isolés doit être assurée par un pavillon rouge portant une croix de Saint-André blanche, ou une diagonale blanche ou encore par une bouée de surface de couleur vive.

### La pêche sous-marine est interdite :

- aux personnes âgées de moins de 16 ans,
- à moins de 150 mètres de personnes rassemblées pour la baignade, des navires ou embarcations en pêche ainsi que des engins de pêche signalés par un balisage apparent,
- entre le coucher et le lever du soleil,
- avec l'utilisation d'un équipement respiratoire autonome ou non,
- pour la capture des ormeaux et des oursins,
- avec l'utilisation d'un foyer lumineux,
- à moins de 150 mètres des parcs et bassins à coquillages et pêcheries à poissons, filières.

**Arrêté n°192/97** du 30 mai 1997 portant réglementation particulière de la pêche sous-marine de loisir sur le littoral de la région de Bretagne modifié par arrêté n°88/2004 DRAM du 24 mars 2004.

## Marquage des captures

Depuis l'arrêté du 17 mai 2011 imposant le marquage des captures effectuées dans le cadre de la pêche maritime de loisir, certaines espèces doivent faire l'objet d'un marquage consistant en l'ablation de la partie inférieure de la nageoire caudale.

Il s'agit des espèces suivantes :

- |                     |                    |                            |
|---------------------|--------------------|----------------------------|
| • Bar/loup,         | • Espadon voilier, | • Marlin bleu,             |
| • Bonite,           | • Homard,          | • Pagre,                   |
| • Cabillaud,        | • Langouste,       | • Rascasse rouge,          |
| • Corb,             | • Lieu jaune,      | • Sar commun,              |
| • Denti,            | • Lieu noir,       | • Sole,                    |
| • Dorade coryphène, | • Maigre,          | • Thazard/job,             |
| • Dorade royale,    | • Makaïre bleu,    | • Thon jaune,              |
| • Espadon,          | • Maquereau,       | • Voilier de l'Atlantique. |

Ce marquage s'applique à la pêche maritime de loisir sous toutes ses formes, à pied, du rivage, sous-marine ou embarquée.

Il intervient dès la mise à bord d'un navire pour la pêche embarquée, dès le retour sur le rivage pour la pêche sous-marine pratiquée à partir du rivage et dès la capture pour la pêche à la ligne pratiquée depuis le rivage.

Les spécimens pêchés doivent être conservés entiers.



# Tailles minimales de captures \* des poissons, crustacés et mollusques

**Important :** Les spécimens inférieurs à la taille minimale doivent être **rejetés immédiatement** après leur capture.

## Poissons

ESPECES	Tailles / Poids
ANCHOIS ( <i>Engraulidae</i> )	12 cm
BAR ( <i>Dicentrarchus labrax</i> )	42 cm
BARBUE ( <i>Scophtalmus rombus</i> )	30 cm
CABILLAUD ( <i>Gadus morhua</i> )	42 cm
CARDINE ( <i>Lepidorhombus spp</i> )	20 cm
CHINCHARD ( <i>Trachurus trachurus</i> )	15 cm
CONGRE ( <i>Conger conger</i> )	60 cm
DORADE ROYALE GRISE ET ROSE	23 cm
FLET ( <i>Platichthys flesus</i> )	20 cm
GERMON ( <i>Thunus alalunga</i> )	2 kg
HARENG ( <i>Clupea harengus</i> )	20 cm
LIEU JAUNE ( <i>Pollachius pollachius</i> )	30 cm
LIEU NOIR ( <i>Pollachius Viren</i> )	35 cm
LINGUE ( <i>Molva molva</i> )	63 cm
LINGUE BLEUE ( <i>Molva dipterygia</i> )	70 cm
MAIGRE ( <i>Argyrosomus regius</i> )	45 cm
MAQUEREAU ( <i>Scomber scombrus</i> )	20 cm
MERLAN ( <i>Merlangius merlangus</i> )	27 cm
MERLU ( <i>Merluccius merluccius</i> )	27 cm
MULET ( <i>Mugil spp</i> )	30 cm
ORPHIE ( <i>Belone belone</i> )	30 cm
PLIE ( <i>Pleuronectes platessa</i> )	27 cm
SAR ( <i>Diplodus sargus</i> )	25 cm
SARDINE ( <i>Sardina pilchardus</i> )	11 cm
SOLE ( <i>Solea solea</i> )	24 cm
TURBOT ( <i>Psetta maxima</i> )	30 cm

\*Arrêté du 26 octobre 2012

## Coquillages / Echinodermes

ESPECES	Tailles / Poids
BUCCIN ou BULOT ( <i>Buccinum undatum</i> )	4, 5 cm
CLOVISSE ( <i>Venerupis pullastra</i> )	4 cm
COQUE OU HENON ( <i>Cerastoderma edule</i> )	3 cm
COQUILLE ST JACQUES ( <i>Pecten maximus</i> )	11 cm
COUTEAU ( <i>Ensis spp</i> )	10 cm
HUITRE CREUSE ( <i>Crassostea gigas /</i> )	5 cm
HUITRE PLATE ( <i>Ostrea edulis</i> )	6 cm
MACTRE solide ( <i>Spisula solida</i> )	2, 5 cm
MOULE ( <i>Mytilus edulis</i> )	4 cm
ORMEAU ( <i>Haliotis tuberculata</i> )	9 cm
OURSIN ( <i>Paracentrotus lividus</i> )	5, 5 cm piquants exclus
PALOURDE ( <i>Ruditapes decussatus</i> )	4 cm
PALOURDE japonaise ( <i>Ruditapes philippinarum</i> )	4 cm
PALOURDE Rose ( <i>Venerupis rhomboïdes</i> )	4 cm
PETONCLE ( <i>Chlamys spp</i> )	4 cm
PRAIRE ( <i>Venus verrucosa</i> )	4, 3 cm
TELLINE ( <i>Donax spp</i> )	2, 5 cm
VENUS ( <i>Spisula spp</i> )	2, 8 cm

## Céphalopodes

ESPECES	Tailles / Poids
POULPE ( <i>Octopus vulgaris</i> )	750 gr.

# Crustacés

ESPECES	Tailles / Poids
ARAIGNEE DE MER ( <i>Maja brachydactyla</i> )	12 cm
BOUQUET ( <i>Palaemon serratus</i> ) (1)	5 cm
CREVETTE ( <i>autres que bouquet</i> )	3 cm
ETRILLE ( <i>Necora puber</i> )	6,5 cm
HOMARD ( <i>Homarus gammarus</i> ) (2)	8,7 cm
LANGOUSTE ROUGE, ROSE ( <i>Palinurus spp</i> )(3)	11 cm
LANGOUSTINE ( <i>Nephrops norvegicus</i> )(1)	9 cm
TOURTEAU ( <i>Cancer pagurus</i> )	14 cm (4)

(1) longueur totale de l'animal

(2) longueur de carapace de la ligne médiane d'une des orbites jusqu'à bordure distale du céphalothorax

(3) longueur de la carapace mesurée de la pointe du rostre jusqu'au point médian de la bordure distale du céphalothorax

(4) 13 cm au Sud du 48<sup>ème</sup> parallèle (près d'Audierne)

## Principales infractions

## Sanctions:

- Vente de produits de sa pêche par un plaisancier :	22 500 €
- Pêche sous marine avec foyer lumineux :	1 500 €
- Pêche d'oursins pendant une période interdite :	22 500 €
- Pêche sous-marine en zone interdite, temps interdit ou zone portuaire :	22 500 €
- Pêche sous-marine avec un équipement respiratoire permettant de respirer sans revenir à la surface :	1 500 €
- Pratique de la pêche sous-marine sans signaler sa présence au moyen d'une bouée :	1 500 €
- Détention et utilisation d'engins de pêches supérieurs à ceux autorisés :	1 500 €
- Contravention aux mesures de limitation de captures :	1 500 €




# Mesure de la taille d'un animal marin


**Poisson**




**Tourteau, crabe étrille**



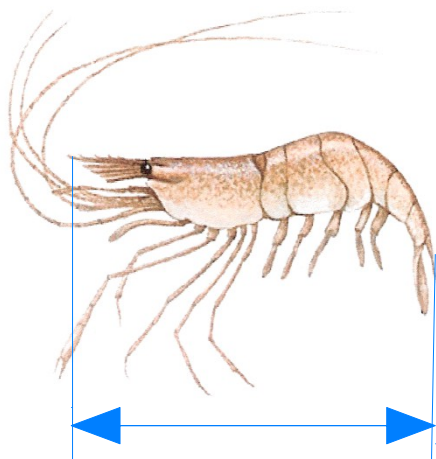
**Araignée**





**Homard**



**Crevette grise / bouquet**



**Coquillages**



# Restrictions particulières

Périodes de pêche, engins autorisés et quantités maximales de pêche par jour et par pêcheur pour les coquillages, poissons et crustacés.

**La pêche des coquillages est interdite dans les zones classées C et D sanitaire par arrêté préfectoral.**

\* Quantité limitée à la consommation familiale

## Coquillages / Echinodermes

Espèces	Période de Pêche autorisée	Engin-pratique Autorisé	Quantité Autorisée *
<b>Coque ou hénon</b>	Toute l'année	<ul style="list-style-type: none"> <li>• Râteau 35 cm de largeur maximum (<b>SAUF</b> Rivière de Pont l'Abbé)</li> <li>• Fourche 4 doigts largeur 20 cm</li> <li>Max binette, griffe,</li> <li>• Fourche à coquillages largeur max de 38 cm,</li> <li>• Croc à coquillages Largeur max de 25 cm</li> <li>• Cuillère</li> </ul>	* 2 kg au total coques <b>et</b> palourdes sur le gisement de la rivière Pont l'Abbé
<b>Coquille Saint-Jacques</b>	Selon le calendrier de la campagne coquillière professionnelle du site concerné + fermeture nationale du 15/05 au 30/09	Uniquement à la main	*
		En action de plongée sous-marine (apnée) uniquement avec respect des horaires professionnels sur le site	<ul style="list-style-type: none"> <li>• 15 pièces sur les Gisements de Morlaix, Brest et Camaret</li> <li>• 30 pièces sur autres sites du Finistère</li> </ul>
<b>Huître</b>	Du 1 <sup>er</sup> septembre au 29 avril	Uniquement à la main	*
<b>Ormeau</b>	Du 1 <sup>er</sup> Septembre au 14 juin Sauf pour les gisements insulaires du Parc Marin d'Iroise : du 15 septembre au 31 mars et par coefficient supérieur à 95	<ul style="list-style-type: none"> <li>•Croc à crabes</li> <li>Uniquement</li> <li>•Apnée ou plongée</li> <li><b>Interdite</b></li> </ul>	20 pièces
<b>Oursin</b>	Du 15 octobre au 15 avril sur partie de littoral située au Nord de la commune de Ploëven	<ul style="list-style-type: none"> <li>• Faubert, radasse</li> <li>•Apnée ou plongée</li> <li><b>Interdite</b></li> </ul>	Limitée à 6 spécimens
<b>Palourde</b>	Toute l'année	<ul style="list-style-type: none"> <li>• Râteau 35 cm de largeur maximum (<b>SAUF</b> Rivière de Pont l'Abbé)</li> <li>• Fourche 4 doigts largeur 20 cm</li> <li>Max binette, griffe,</li> <li>• Fourche à coquillages largeur max de 38 cm,</li> <li>• Croc à coquillages Largeur max de 25 cm</li> <li>• Cuillère</li> </ul>	* 2 kg au total coques <b>et</b> palourdes sur le gisement de la rivière Pont l'Abbé
<b>Pétoncle</b>	Toute l'année	Uniquement à la main	*
<b>Praire</b>	Toute l'année		*
<b>Telline (donax)</b>	Toute l'année sauf en baie de Douarnenez : 1 <sup>er</sup> septembre au 30 juin	Crochet à 3 doigts	* 2 kg au total pour les baies d'Audierne et de Douarnenez

## Crustacés

Espèces	Période de Pêche autorisée	Engin-pratique Autorisé	Quantité Autorisée
<b>Araignée</b>	Selon calendrier des professionnels et du 1er octobre au 31 mars pour le littoral compris entre le port de Morgat et l'extrémité Ouest du Cap de la Chèvre	Uniquement à la main en plongée ou au filet trémail et casier pour navires de plaisance	<b>6 pièces</b> en pratique de la plongée Sous-marine
<b>Pouce-pied</b>	16 janvier au 14 mars 16 septembre au 14 novembre	Ciseau à bois ou burin Longueur 50 cm maxi Largeur 5 cm maxi	<b>3kg/pêcheur/jour sur le littoral du Finistère</b>

## Poissons

Espèces	Période de Pêche autorisée	Engin-pratique Autorisé	Quantité Autorisée
<b>Barbue</b>	Toute l'année Pêche sous-marine : du 2 juillet au 31 mars pour partie du littoral des affaires maritimes du Guilvinec (cf arrêté °192/97 du 30 mai 1997)	Ceux autorisés à bord d'une embarcation Filet fixe avec autorisation administrative Plongée sous-marine Ligne tenue à la main	Limitée à la consommation familiale
<b>Limande</b>			
<b>Plie</b>			
<b>Sole</b>			
<b>Turbot</b>			
<b>Bar</b>	Toute l'année		
<b>Dorade</b>			
<b>Lieu jaune</b>			
<b>Maquereau</b>			
<b>Mulet</b>			

**N.B. : La pêche de la civelle est interdite sur le Finistère**

# Infos pratiques

**Direction Départementale des  
Territoires et de la Mer  
Délégation à la Mer et au Littoral**  
2 boulevard du Finistère  
CS 96018  
29 325 QUIMPER Cedex  
Tél : 02 98 76 52 00  
Fax : 02 98 76 52 26

**Pôle des Affaires Maritimes de Brest**  
30 bis quai Commandant Malbert  
CS 11904  
29 219 BREST Cedex2  
Tel : 02 98 33 42 10  
Fax : 02 98 33 40 77  
Mèl : [ddtm-dml-pambr@finistere.gouv.fr](mailto:ddtm-dml-pambr@finistere.gouv.fr)

**Unité des Affaires Maritimes de Morlaix**  
11 quai de Tréguier  
CS 27836  
29 678 MORLAIX cedex  
Tel : 02 98 62 31 20  
Fax : 02 98 62 40 01  
Mèl : [ddtm-dml-uam-mx@finistere.gouv.fr](mailto:ddtm-dml-uam-mx@finistere.gouv.fr)

**Pôle des Affaires Maritimes du Guilvinec**  
37 rue de la Marine  
29730 LE GUILVINEC  
Tel : 02 98 58 13 13  
Fax : 02 98 58 20 04  
Mèl : [ddtm-dml-pam-gv@finistere.gouv.fr](mailto:ddtm-dml-pam-gv@finistere.gouv.fr)

**Unité des Affaires Maritimes de Concarneau**  
1 rue du Port  
CS 10231  
29 182 CONCARNEAU cedex  
Tel : 02 98 60 51 10  
Fax : 02 98 60 75 92  
Mèl : [ddtm-dml-uam-cc@finistere.gouv.fr](mailto:ddtm-dml-uam-cc@finistere.gouv.fr)

## Fédérations

**FNPPSF** (Fédération Nationale des Pêcheurs Plaisanciers et Sportifs de France) : [fnppsf@wanadoo.fr](mailto:fnppsf@wanadoo.fr)

**FFPM** (Fédération Française des Pêcheurs en Mer) : [feder.pecheurs.mer@wanadoo.fr](mailto:feder.pecheurs.mer@wanadoo.fr)

**FFESSM** (Fédération Française d'Étude et des Sports Sous-Marins) : site Web [www.ffessm.fr](http://www.ffessm.fr)

**UNAN 29** (Union Nationale des Associations de Navigateurs) : [unan29@yahoo.fr](mailto:unan29@yahoo.fr)

**FCSMP** (Fédération Chasse Sous-Marine Passion) : [www.fcsmpassion.com](http://www.fcsmpassion.com)

## Parc naturel marin d'Iroise

Pointe des Renards  
29217 Le Conquet  
Tel : 02 98 44 17 00  
site Web : [www.parc-marin-iroise.gouv.fr](http://www.parc-marin-iroise.gouv.fr)  
Contact : [iroise@aires-marines.fr](mailto:iroise@aires-marines.fr)

## NOTA

Informations complémentaires et mises à jour

DDTM/DML du Finistère Service économie et emploi maritimes au 02 98 76 51 53  
Mél : [ddtm-dml-seem@finistere.gouv.fr](mailto:ddtm-dml-seem@finistere.gouv.fr)  
Site internet : Les services de l'état dans le Finistère : [www.finistere.gouv.fr](http://www.finistere.gouv.fr)  
Actualisation : **Mars 2013**

Ce document ne revêt qu'une valeur informative et ne saurait remplacer la réglementation officielle.